




OZNÁMENÍ

o záměru směny pozemků v katastrálním území Bezděčín

Obec Želeč na základě usnesení Zastupitelstva obce č. 16/21 ze dne 16.6. 2021 a ustanovení § 39, odst. 1, zákona o obcích č. 128/2000 Sb., zveřejňuje na úřední desce záměr směny oddělených částí pozemků parc.č. 573/27 o výměře 31 m² a parc.č. 890 o výměře 16 m² v katastrálním území Bezděčín, za oddělené části pozemků parc.č. 573/28 o výměře 321 m² a parc.č. 573/29 o výměře 109 m² v katastrálním území Bezděčín, ve vlastnictví obce Želeč. Pozemky vznikly oddělením od pozemku parc.č. 573/4, st.29, 573/15 a 573/10 na základě geometrického plánu pro rozdělení pozemků č. 128-14/2021.

Svá vyjádření, popřípadě námitky k záměru směny výše uvedených pozemků v k.ú. Želeč u Tábora, můžete předložit na obecní úřad v Želči do 15 dní ode dne vyvěšení, kde Vám též budou poskytnuty podrobnější informace.

V Želči 27.7.2021


Ladislav Stejskal
starosta obce

Obec ŽELEČ
okr. TÁBOR
391 74 ŽELEČ U TÁBORA
IČO: 00253201

Vyvěšeno: 27.7.2021
Sejmuto:




OZNÁMENÍ

o záměru prodeje pozemku parc.č. 282/39 v k.ú. Želeč u Tábora

Obec Želeč na základě usnesení Zastupitelstva obce č. 13/21 ze dne 16.6. 2021 a ustanovení § 39, odst. 1, zákona o obcích č. 128/2000 Sb., zveřejňuje na úřední desce záměr prodeje oddělené části pozemku parcelní číslo 282/39 o výměře 339 m² v katastrálním území Želeč u Tábora. Nově vzniklý pozemek byl oddělen od pozemku parc.č. 282/1 na základě geometrického plánu pro rozdělení pozemku číslo 651-9/2021.

Svá vyjádření, popřípadě námitky k záměru prodeje výše uvedených pozemků v k.ú. Želeč u Tábora, můžete předložit na obecní úřad v Želči do 15 dní ode dne vyvěšení, kde Vám též budou poskytnuty bližší informace.

V Želči 27.7.2021


Ladislav Stejskal
starosta obce

Obec ŽELEČ
okr. TÁBOR
391 74 ŽELEČ U TÁBORA
IČO: 00253201

Vyvěšeno: 27.7.2021
Sejmuto:



OZNÁMENÍ

o záměru prodeje pozemku parc.č. 1674/2 v k.ú. Želeč u Tábora

Obec Želeč na základě usnesení Zastupitelstva obce č. 14/21 ze dne 16.6. 2021 a ustanovení § 39, odst. 1, zákona o obcích č. 128/2000 Sb., zveřejňuje na úřední desce záměr prodeje oddělené části pozemku parcelní číslo 1674/2 o výměře 111 m² v katastrálním území Želeč u Tábora. Nově vzniklý pozemek byl oddělen od pozemku parc.č. 1674 na základě geometrického plánu pro rozdělení pozemku číslo 649-15/2021.

Svá vyjádření, popřípadě námitky k záměru prodeje výše uvedených pozemků v k.ú. Želeč u Tábora, můžete předložit na obecní úřad v Želči do 15 dní ode dne vyvěšení, kde Vám též budou poskytnuty bližší informace.

V Želči 27.7.2021


Ladislav Stejskal
starosta obce

Obec ŽELEČ
okr. TÁBOR
391 74 ŽELEČ U TÁBORA
IČO: 00253201

Vyvěšeno: 27.7.2021
Sejmuto:




OZNÁMENÍ

o záměru prodeje pozemku parc.č. 82/6 v k.ú. Želeč u Tábora

Obec Želeč na základě usnesení Zastupitelstva obce č. 15/21 ze dne 16.6. 2021 a ustanovení § 39, odst. 1, zákona o obcích č. 128/2000 Sb., zveřejňuje na úřední desce záměr prodeje oddělené části pozemku parcelní číslo 82/6 o výměře 42 m² v katastrálním území Želeč u Tábora. Nově vzniklý pozemek byl oddělen od pozemku parc.č. 82/1 na základě geometrického plánu pro rozdělení pozemku číslo 648-190321/2021.

Svá vyjádření, popřípadě námitky k záměru prodeje výše uvedených pozemků v k.ú. Želeč u Tábora, můžete předložit na obecní úřad v Želči do 15 dní ode dne vyvěšení, kde Vám též budou poskytnuty bližší informace.

V Želči 27.7.2021


Ladislav Stejskal
starosta obce

Obec ŽELEČ
okr. TÁBOR
391 74 ŽELEČ U TÁBORA
IČO: 00253201

Vyvěšeno: 27.7.2021
Sejmuto: