


# VÝKRES VEŘEJNĚ PROSPĚŠNÝCH STAVEB, OPATŘENÍ A ASANACÍ

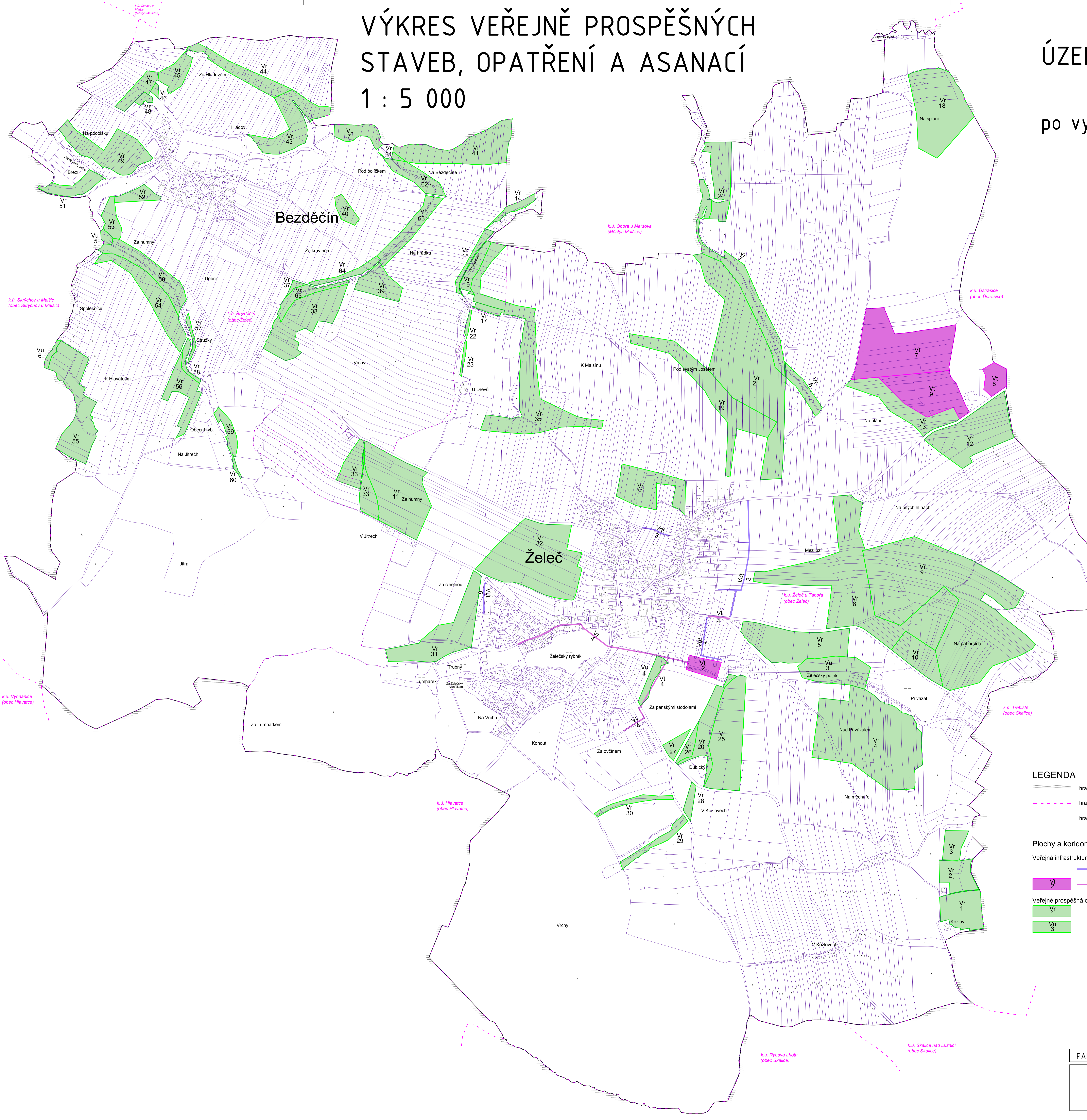
## 1 : 5 000

# ÚPLNÉ ZNĚNÍ ÚZEMNÍHO PLÁNU ŽELEČ

## po vydání Změny č. 2

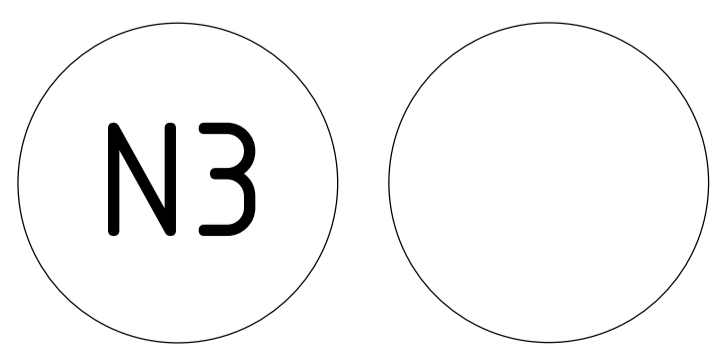


| ZÁZNAM O ÚČINNOSTI                                  |   |
|---|---|
| Správní orgán, který vydal poslední změnu:          | Zastupitelstvo obce Želeč, pod č. usn. 6/117 ze dne 6. 12. 2017 |
| Poradové číslo poslední změny:                      | 2   |
| Datum nabylí účinnosti poslední změny:              | 29. 12. 2017  |
| Oprávněná úřední osoba pořizovatele územního plánu: | Ing. Vladimír Křemen  |
| Funkce:   | vedoucí odboru rozvoje, městský úřad Tábor                      |
| Podpis:   |   |
| Odkaz úředního rozkazu:                             |   |



### LEGENDA

- hranice správního území obce Želeč
  - hranice katastrálního území
  - hranice parcel
- Plochy a koridory s možností vyvlastnění**
- Veřejná infrastruktura**
    - Vdt 1 dopravní a technická infrastruktura, označení
    - Vt 2, 4 technická infrastruktura, označení
  - Veřejně prospěšná opatření**
    - Vr 1 opatření ke zvyšování retenčních schopností území, označení
    - Vu 3 opatření k založení prvku ÚSES, označení



| PARÉ                | ÚPLNÉ ZNĚNÍ ÚZEMNÍHO PLÁNU ŽELEČ                     |
|---------------------|--|
|                     | VÝKRES VEŘ. PROSP. STAVEB, OPATŘENÍ A ASANACÍ        |
| Prizovatel:         | Městský úřad Tábor, odbor rozvoje                    |
| Schvalující orgán:  | Zastupitelstvo obce Želeč                            |
| Zpracovatel:        | Atelier M.A.A.T., s. r. o.                           |
| Zodpov. projektant: | Ing. arch. Martin Jirovský, Ph.D., ČKA 03 311        |
| Datum vydání:       | 2019   |
|                     | Fáze: Úplné znění po vydání Změny č. 2   M 1 : 5 000 |