


VÝKRES ZÁKLADNÍHO ČLENĚNÍ ÚZEMÍ

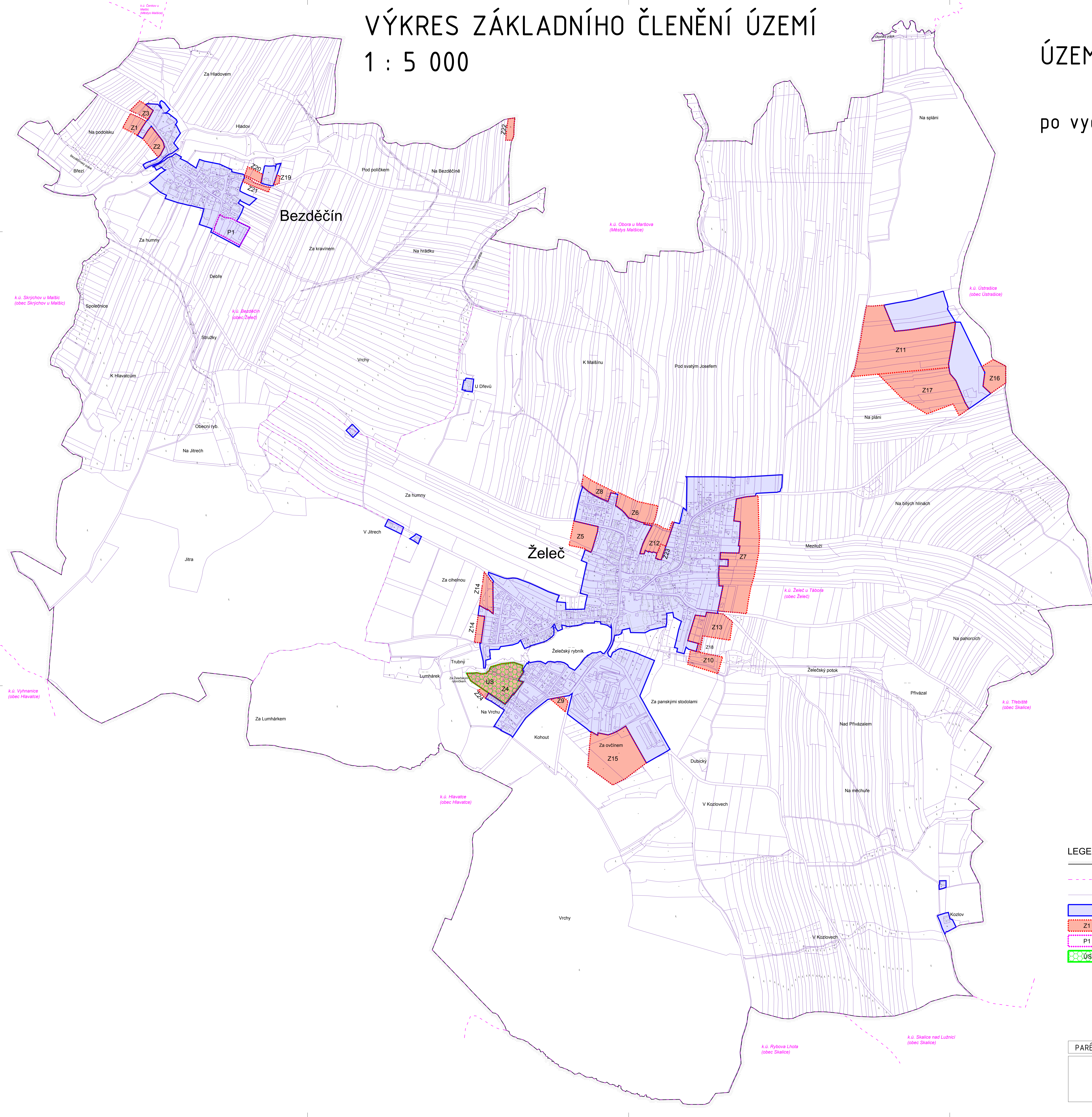
1 : 5 000

ÚPLNÉ ZNĚNÍ ÚZEMNÍHO PLÁNU ŽELEČ

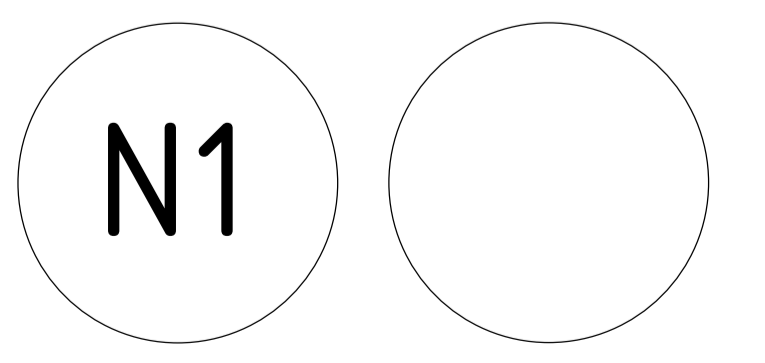
po vydání Změny č. 2



ZÁZNAM O ÚČINNOSTI	
Správní orgán, který vydal poslední změnu:	Zastupitelstvo obce Želeč, pod č. usn. 61/17 ze dne 6. 12. 2017
Poradové číslo poslední změny:	2
Datum nabytí účinnosti poslední změny:	29. 12. 2017
Oprávněná úřední osoba pořizovatele: jméno a příjmení:	Ing. Vladimír Křemen
Funkce:	vedoucí odboru rozvoje, Městský úřad Tábor
Podpis:	
Odkaz úředního rozkazu:	



LEGENDA	
	hranice správního území obce Želeč
	hranice katastrálního území
	hranice parcel
	zastavěné území vymezené ke dni 1. 4. 2016
	Z1 zastavitelné plochy
	P1 plochy přestavby
	US plochy podmíněné zpracováním územní studie



PARÉ	ÚPLNÉ ZNĚNÍ ÚZEMNÍHO PLÁNU ŽELEČ															
<table border="1"> <tr> <td> <table border="1"> <tr> <td>Připravil:</td> <td>Městský úřad Tábor, odbor rozvoje</td> </tr> <tr> <td>Schválující orgán:</td> <td>Zastupitelstvo obce Želeč</td> </tr> <tr> <td>Zpracoval:</td> <td>Atelier M.A.A.T., s. r. o.</td> </tr> <tr> <td>Zodpov. projektant:</td> <td>Ing. arch. Martin Jirovský, Ph.D., ČKA 03 311</td> </tr> <tr> <td>Datum vydání:</td> <td>2019</td> </tr> </table> </td> <td> <table border="1"> <tr> <td>Fáze:</td> <td>Úplné znění po vydání Změny č. 2</td> </tr> <tr> <td>Mřížka:</td> <td>M 1 : 5 000</td> </tr> </table> </td> </tr> </table>	<table border="1"> <tr> <td>Připravil:</td> <td>Městský úřad Tábor, odbor rozvoje</td> </tr> <tr> <td>Schválující orgán:</td> <td>Zastupitelstvo obce Želeč</td> </tr> <tr> <td>Zpracoval:</td> <td>Atelier M.A.A.T., s. r. o.</td> </tr> <tr> <td>Zodpov. projektant:</td> <td>Ing. arch. Martin Jirovský, Ph.D., ČKA 03 311</td> </tr> <tr> <td>Datum vydání:</td> <td>2019</td> </tr> </table>	Připravil:	Městský úřad Tábor, odbor rozvoje	Schválující orgán:	Zastupitelstvo obce Želeč	Zpracoval:	Atelier M.A.A.T., s. r. o.	Zodpov. projektant:	Ing. arch. Martin Jirovský, Ph.D., ČKA 03 311	Datum vydání:	2019	<table border="1"> <tr> <td>Fáze:</td> <td>Úplné znění po vydání Změny č. 2</td> </tr> <tr> <td>Mřížka:</td> <td>M 1 : 5 000</td> </tr> </table>	Fáze:	Úplné znění po vydání Změny č. 2	Mřížka:	M 1 : 5 000
<table border="1"> <tr> <td>Připravil:</td> <td>Městský úřad Tábor, odbor rozvoje</td> </tr> <tr> <td>Schválující orgán:</td> <td>Zastupitelstvo obce Želeč</td> </tr> <tr> <td>Zpracoval:</td> <td>Atelier M.A.A.T., s. r. o.</td> </tr> <tr> <td>Zodpov. projektant:</td> <td>Ing. arch. Martin Jirovský, Ph.D., ČKA 03 311</td> </tr> <tr> <td>Datum vydání:</td> <td>2019</td> </tr> </table>	Připravil:	Městský úřad Tábor, odbor rozvoje	Schválující orgán:	Zastupitelstvo obce Želeč	Zpracoval:	Atelier M.A.A.T., s. r. o.	Zodpov. projektant:	Ing. arch. Martin Jirovský, Ph.D., ČKA 03 311	Datum vydání:	2019	<table border="1"> <tr> <td>Fáze:</td> <td>Úplné znění po vydání Změny č. 2</td> </tr> <tr> <td>Mřížka:</td> <td>M 1 : 5 000</td> </tr> </table>	Fáze:	Úplné znění po vydání Změny č. 2	Mřížka:	M 1 : 5 000	
Připravil:	Městský úřad Tábor, odbor rozvoje															
Schválující orgán:	Zastupitelstvo obce Želeč															
Zpracoval:	Atelier M.A.A.T., s. r. o.															
Zodpov. projektant:	Ing. arch. Martin Jirovský, Ph.D., ČKA 03 311															
Datum vydání:	2019															
Fáze:	Úplné znění po vydání Změny č. 2															
Mřížka:	M 1 : 5 000															

 |