





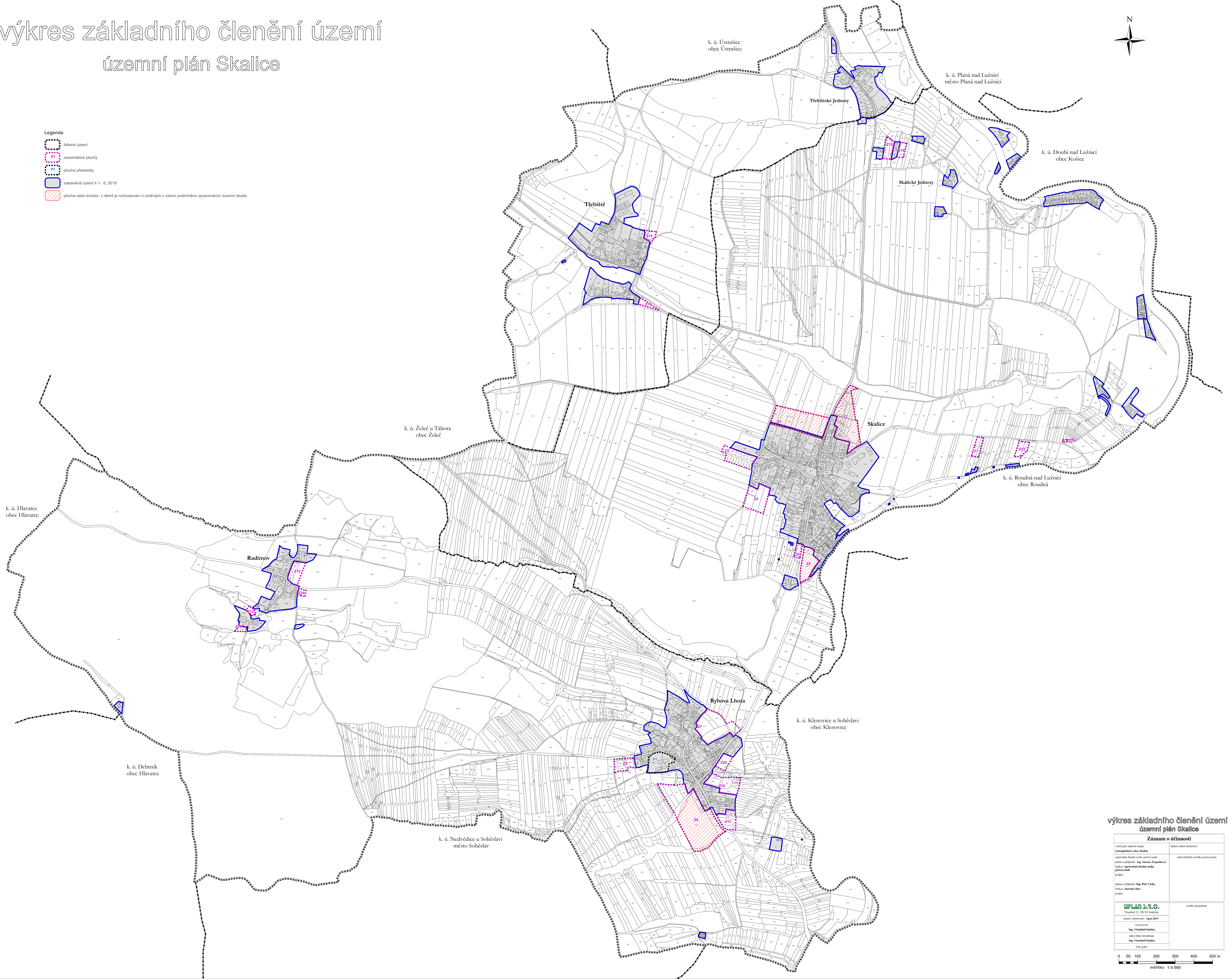


výkres základního členění území

územní plán Skalice



- Legenda**
-  lešené území
 -  zastavitelné plochy
 -  plocha přestavby
 -  zastavěné území k 1. 6. 2019
 -  plocha nebo koridor, v němž je rozhodování o změnách v území podmíněno zpracováním územní studie



výkres základního členění území

územní plán Skalice

Záznam o účinnosti	
výkres základního členění území Zastavitelné území obce Skalice ještě v přípravě: Ing. Roman Fougereš funkce: správní úřad obce příjme:	územní studie zastavitelné plochy
ještě v přípravě: Ing. Petr Čížek funkce: starosta obce příjme:	
ÚP PLANÁ NAD LUŽNICÍ, s.r.o. Vlastník ÚP: Město Planá nad Lužnicí	autorka projekce
datum vypracování: říjen 2019	
vypenal: Ing. Vlastislav Svoboda	
vypracoval: Ing. Vlastislav Svoboda	
číslo listu:	

