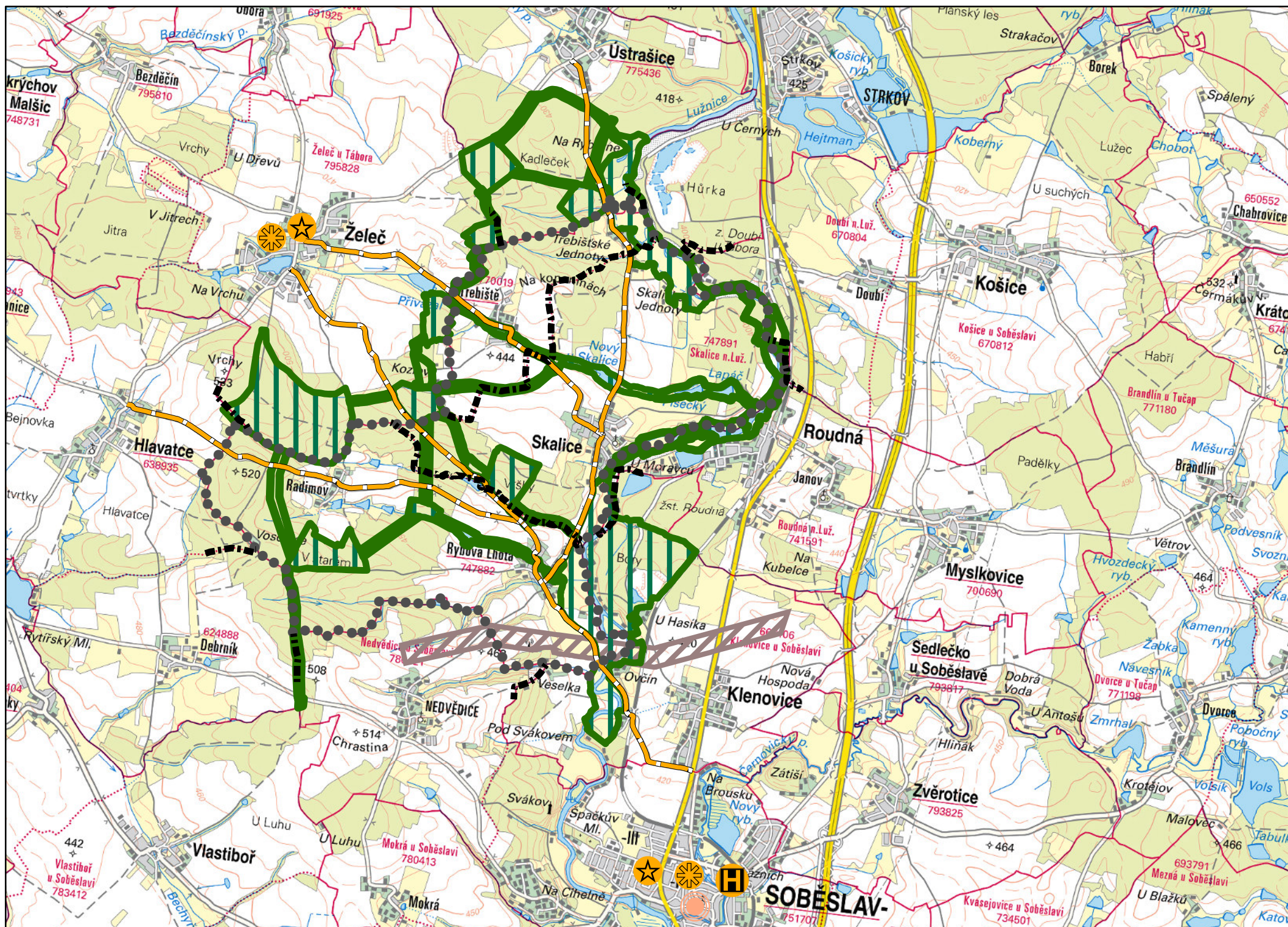





výkres širších vztahů








odůvodnění územního plánu Skalice



Legenda

-  řešené území
-  koridor technické infrastruktury
-  silnice III. třídy

územní systém ekologické stability

-  biocentrum
-  biokoridor
-  vazba - lékař
-  vazba - kostel
-  vazba - škola
-  vazba - školka
-  přirozená spádovost

UPLAN S.R.O. Vlastiboř 21, 392 01 Soběslav	razítko projektant
datum vyhotovení: červen 2019	
vypracoval: Ing. Vlastimil Smítka	
odpovědný projektant: Ing. Vlastimil Smítka	
číslo paré:	

